

# LES VOIRONS

## Haute-Savoie

### Itinéraire du sentier de la Cave aux Fées

Traversés par le GR « Balcon du Léman » et culminant à 1480 m, les Voirons sont accessibles par plusieurs chemins de randonnées balisés et de tous niveaux. Les sentiers du Pralère, du signal des Voirons et de la Cave aux Fées sont intégrés au Plan Départemental des Itinéraires de Promenade et de Randonnée (PDIPR). Au sommet, vous admirerez des panoramas sur le bassin lémanique, la chaîne du Jura, le massif du Mont Blanc, la Vallée Verte et les montagnes du Giffre et des Aravis.

### Nature & panoramas

Classé zone Natura 2000, une faune et une flore rares s'y dissimulent : chamois, lynx, crapauds sonneurs et côté végétaux Sabot de Vénus et Œillet superbe. Après votre randonnée, offrez-vous une halte reposante et gourmande au pays de la framboise en vous détendant au fil d'une promenade au Lac de Machilly, véritable havre de paix bien connu des citadins et surtout des pêcheurs.

### Histoire

Empreint de mysticisme, le massif est le lieu où naquirent de nombreuses légendes locales. L'une des plus connues est celle de la jouvencelle dont la mésaventure à donner son nom à une falaise, le « saut de la pucelle ». Concernant le patrimoine historique, vous découvrirez, sur les hauteurs de la commune de Saint-Cergues, la Chapelle Notre-Dame de Chermont qui depuis son tertre offre une jolie vue. Au sommet, vous pourrez visiter Notre-Dame des Voirons et son atelier de faïences fabriquées par des sœurs. Les Voirons ont aussi leurs personnages illustres. En exil à Genève, Lénine avait pour habitude de se promener sur ses coteaux forestiers et de réunir quelques camarades au Chalet des Affamés. Depuis quelques années, l'auteur Michel Butor, installé à Lucinges, y puise son inspiration.

### À voir & à faire

- Chapelle Notre-Dame de Chermont
- Monastère Notre-Dame des Voirons
- Oratoire de Notre-Dame du Pralère
- Le Lac de Machilly
- La Cave aux Fées

### Où dormir ?

#### Hôtels

**Hôtel-Restaurant Baud \*\*\***  
Bonne - 04 50 39 20 15 - hotel-baud.com

**Le Bonheur dans le Pré \*\***  
Lucinges - 04 50 43 37 77 - lebonheurdanslepre.com

**Hôtel Climotel** - Non Classé NN 2009  
Bonne - 04 50 39 20 19 - climotel.com

#### Meublés & Gîtes

**Entre Lac et Montagne\*\*\*** - Saint-Cergues  
04 50 94 61 13 - jean-paul.plasson@wanadoo.fr

**La Ferme de Milly NC** - Lucinges  
04 50 43 32 72 - 06 30 51 65 37 - lafermedemilly.com

### Où manger ?

**Hôtel-Restaurant Baud** - restaurant gastronomique  
Bonne - 04 50 39 20 15 - hotel-baud.com

**Le Refuge des Gourmets** - restaurant gastronomique  
Machilly - 04 50 43 53 87 - refugedesgourmets.com

**Le Pré d'Antoine** - restaurant gastronomique  
Fillinges - 04 50 36 45 06 - lepredantoine.com

**Auberge des Groulines** - cuisine traditionnelle  
Juvigny - 04 50 37 03 96 - auberge-des-groulines.fr


**Le Bonheur dans le Pré** - cuisine traditionnelle  
Lucinges - 04 50 43 37 77 - lebonheurdanslepre.com

**La Ferme à Élise** - cuisine traditionnelle  
Saint Cergues - 04 50 85 26 68 - lafermeaelise.com

**Le Manwyss** - cuisine traditionnelle  
Lucinges - 04 50 43 36 20 - manwyss.com



Vue sur la région d'Annemasse




La Cave aux Fées



Le Lac de Machilly



Chapelle Notre-Dame de Chermont



Sabot de Vénus

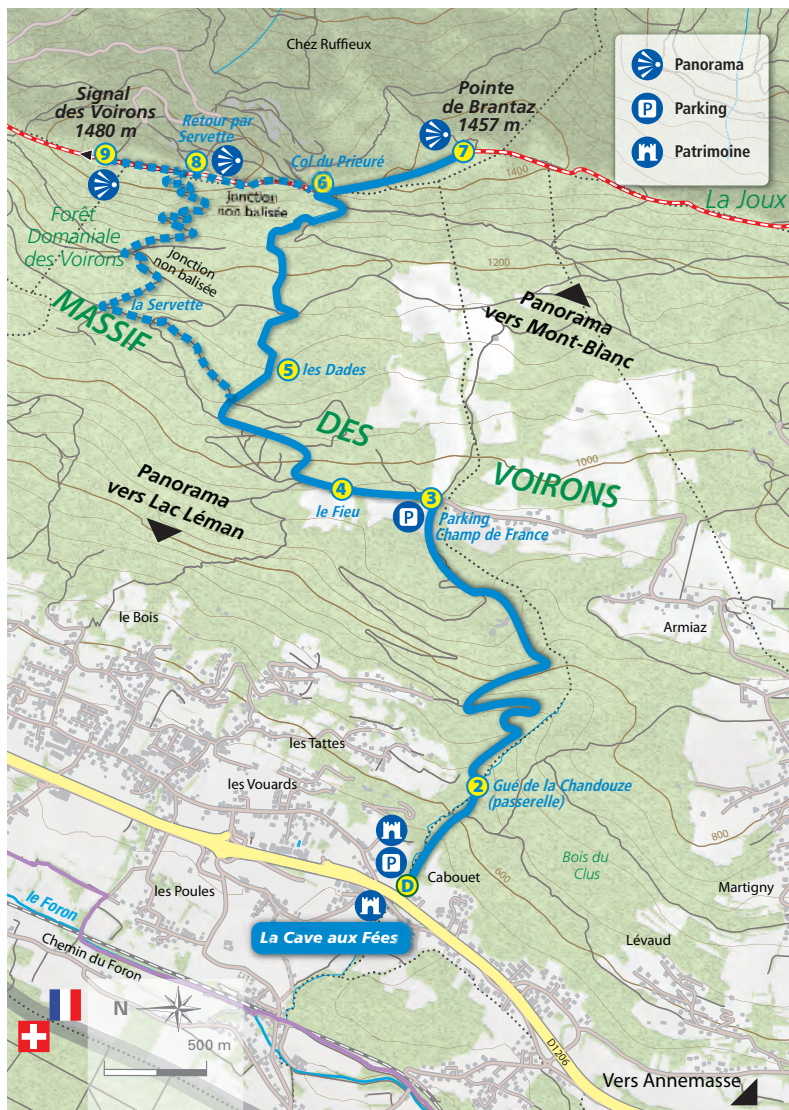
## Sentier de la Cave aux Fées

Itinéraire sportif si on part du parking du dolmen, presque exclusivement en forêt ; sur les Crêtes des Voiron, de beaux points de vue sur le bassin Lémanique, Jura, pré-Alpes et jusqu'au Massif du Mt Blanc.

**Situation :** sortie nord est d'Annemasse en direction de Thonon(D1206) ; commune de St Cergues.

**Parking :** près du dolmen en bordure de route.

**GPS :** Lat. 46° 13' 10.6" N - Long. 6° 18' 33.8" E



**N° 1 Départ :** Du parking près du dolmen traverser le torrent (Chandouze) en partant sur la gauche, puis monter rive gauche, pénétrer dans les bois, laisser le sentier qui part à droite pour atteindre le gué de la Chandouze (passerelle).

**N° 2** Passer sur l'autre rive, puis à droite deux fois, la pente s'adoucit et fait une grande boucle, le sentier s'élargit. Quitter par la droite la piste et après une forte pente remonter vers la droite un ancien châble, le sentier longe un pré et atteint une route qui amène à Champ de France (parking intermédiaire).

**N° 3** Du parking aller vers la gauche en direction du Fieu, après la dernière maison (du parking intermédiaire compter 540 m de dénivélé).

**N° 4** Prendre à droite, le sentier coupe deux fois la route forestière.

**N° 5** Aller tout droit, passer les ruines (Les Dades) traverser une autre route forestière pour atteindre le col du Prieuré.

**N° 6** Nous sommes alors sur les Crêtes des Voiron et le GR Balcon du Léman. (en allant à droite on rejoint la pte de Brantaz rep 7).

Partir à gauche sur le GR passer au Saut de la Pucelle, passer la bifurcation 8 jusqu'au 9.

**N° 9** Signal des Voiron (1480 m) revenir en 8 prendre le sentier de « Machilly au Signal » qui descend, après la Servette, à la piste forestière quitter le sentier et emprunter la route forestière vers la gauche, ignorer une piste à gauche ainsi qu'une autre à droite pour se retrouver en 5 sur le sentier de montée, descendre vers la droite et ainsi rejoindre le parking. (soit 3 ou 1).

À voir en chemin : Les alpages, forêt et ruines, les points de vue, les Crêtes et le Signal des Voiron.

À voir dans la région : Dolmen, Monastère de la Transfiguration, les bords du lac Léman ; la Chapelle N.-D. des Voiron, la Tour de Langin (propriété privée).

**Niveau :** difficile, sections de montées et de descentes parfois raides ; zones humides.

**Durée :** 6h

**Longueur :** 12 km

**Altitude mini :** 535 m

**Altitude maxi :** 1480 m

**Dénivelée cumulée à la montée :** 1080 m avec la pte de Brantaz

**Balissage :** PDIPR (jaune) sur tout le circuit plus GR (blanc/rouge) entre Rep 6,7,8 et Rep 9.

## Conseils et bons usages

Classé Natura 2000, Les Voiron sont un site remarquable et protégé. Il convient de l'estimer comme un élément fragile abritant une faune et une flore d'exception. Avant d'emprunter ces sentiers, veillez à vous munir des équipements nécessaires (chaussures et vêtements adaptés, eau...). Contrôlez la météo avant votre départ. N'empruntez pas des chemins classés difficiles si vous êtes accompagnés de jeunes enfants.

Toute l'équipe d'Annemasse Tourisme vous souhaite une bonne balade !



Plus d'infos : +33 (0)4 50 95 07 10  
annemasse-tourisme.com



Remerciements : Yves Coduri

Photos : B. Balsat - Mairie de St Cergues - Annemasse Agglo

Carte : Latitude-Cartagène - édition 2015

© Annemasse Les Voiron Agglomération © PDIPR, © SIFOR,

© les contributeurs d'OpenStreetMap 2015